





















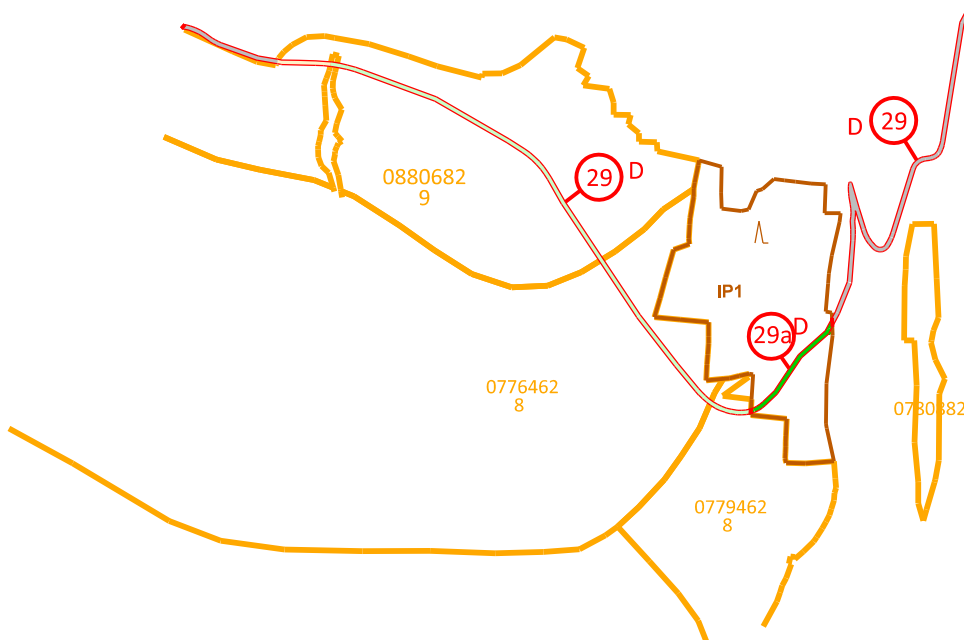



ÚPN-O VYŠNÝ MEDZEV

ZMENY A DOPLNKY č.1

LEGENDA

Stav	Návrh	
		Lokality perspektívneho použitia PP na nepoľnohospodárske účely
		Poradové číslo lokality
		Doprava
		Hranica BPEJ
		Kód BPEJ/Skupina BPEJ
		Hranica lesného dielca
		Označenie lesného dielca
		Orná pôda
		Záhrady, sady, trvale trávne porasty
		Ostatná pôda
		Lesná pôda



Ing. arch. Viktor Malinovský Rázusova 44, 040 01 Košice tel/fax: 055/62 333 80 mobil: 0905 435 705 e-mail: vmalinovsky@stonline.sk www.malinovsky.sk	objednávateľ	OBEC VYŠNÝ MEDZEV
	autori	Ing. arch. Viktor Malinovský Ing. arch. Andrea Fricová
	obsah výkresu	VÝKRES PERSPEKTÍVNEHO POUŽITIA POĽNOHOSPODÁRSKEJ PŮDY A LESNÝCH POZEMKOV NA NEPOĽNOHOSPOD. ÚČELY
	názov akcie	ÚPN-O VYŠNÝ MEDZEV ZMENY A DOPLNKY č. 1
	mierka: 1:10 000	dátum: marec 2016