

**Mesto M E D Z E V**  
**ul. Štóska č. 6, 044 25 Medzev, okr. Košice - okolie**  
tel. 055/4663105

---

Číslo: 2017/1538

V Medzeve 24.04.2018.

**O Z N Á M E N I E**

o začatí územného konania o umiestnení líniovej stavby a o nariadení ústneho pojednávania podľa § 36 ods. 4 zákona č. 50/1976 Zb. o územnom plánovaní a stavebnom poriadku /stavebný zákon/ v znení neskorších predpisov (ďalej len "stavebný zákon") a vyhlášky č. 453/2000 Z.z. ktorou sa vykonávajú niektoré ustanovenia stavebného zákona

**verejnou vyhláškou.**

Na základe návrhu spoločnosti **ENERPRO, s.r.o., so sídlom ul. Miškovecká 6, Košice** v zastúpení navrhovateľa **Východoslovenská distribučná, a.s., so sídlom ul. Mlynská 31, Košice** podaného dňa 29.09.2017 na mesto Medzev, ktoré je príslušným stavebným úradom podľa § 117 v spojení s § 119 ods. 1 stavebného zákona a § 2 zákona č. 416/2001 Z.z. o prechode niektorých pôsobnosti z orgánov štátnej správy na obce a na vyššie územné celky bolo začaté územné konaní o umiestnení stavby vo veci vydania územného rozhodnutia líniovej stavby "**V302-Jasov-Medzev-zriadenie podzemného VN vedenia**", účel stavby – inžinierske stavby, druh stavby – diaľkové a miestne rozvody elektriny stožiare transformačné stanice, na pozemkoch v katastrálnom území Medzev, Jasov, Poproč a Vyšný Medzev. Podľa § 3 ods. 2 vyhlášky Ministerstva životného prostredia Slovenskej republiky č.453/2000 Z.z., ktorou sa vykonávajú niektoré ustanovenia stavebného zákona opis prebiehajúcich hraníc územia a trasy stavby je nasledovná:

Stavba sa nachádza v katastrálnych územiach obcí Jasov, Medzev, Vyšný Medzev a Poproč. Obsahuje dve nezávislé časti. Káblové vedenie medzi Jasovom a Medzevom a prekládku VN vonkajšieho vedenia v Poproči.

Projektované VN káblové vedenie o celkovej dĺžke 4450 m nahradí nevyhovujúce poruchové vonkajšie vedenie medzi Popročom – Jasovom a Medzevom.

Trasa nového vedenia medzi Jasovom a Medzevom začína vo svahu nad cestou II. triedy č. II/548 v obci Jasov oproti domom v rímskej osade. Na začiatku trasy sa predĺži vonkajšie VN vedenie bližšie k ceste v rozsahu osadenia 2 ks nových podperných bodov a 1 ks dvojitého podperného bodu o dĺžke vzdušného vedenia cca 40 m v extraviláne obce na pozemku parc. č. KN-E 3060/101. Z nového stĺpu prechádza VN kábel do zeme. Kábel bude uložený v zeleni paralelne s cestou č. II/548 po pravej strane smerom na Medzev. Na konci intravilánu obce Jasov prekríži cestu a pokračuje po ľavej strane cesty v zeleni resp. nespevneným chodníkom do extravilánu. Trasa kábla ďalej pokračuje poľom a lúkami pričom kopíruje cestu pod medzou za stromami až k miestu kde sa približuje k Bodve. Tam prekríži cestu č. II/548. Ďalej pokračuje po pravej strane cesty medzi lesom a cestou, prekríži potok a miestnu komunikáciu. Kábel pokračuje areálom Jasov Píla až k existujúcej stožiarovej trafostanici, pri ktorej sa osadí nový VN vonkajší rozvádzač na parcele KN-C č.1333/1. Existujúca trafostanica sa napojí z VN rozvádzača. Trasa ďalej pokračuje areálom píly. Za areálom píly prekríži cestu II. triedy, popri

ktorej pokračuje po ľavej strane v zeleni až do mesta Medzev. V Medzeve kábel prechádza popred čerpaciu stanicu AWIOR a končí na existujúcom stožiar vonkajšieho VN vedenia. Do káblovej ryhy sa k VN káblu uloží HDPE trubka pre zatahnutie optiky. Úprava VN vedenia v obci Poproč spočíva v preložení časti VN vedenia za existujúci spínací prvok. Úprava rieši výmenu existujúceho podperného bodu v existujúcej linke VN za nový dvojité podperný bod na pozemku parc. č. KN-E 1864 a podperného bodu na pozemku parc. č. KN-E 1926, osadenie nového podperného bodu na pozemku parc. č. KN-E 1863 a vzdušné vedenie o celkovej dĺžke cca 180 m.

Trasa VN kábla križuje miestne vodné toky vo správe SVP, š.p., OZ Košice a Lesy SR, š.p., Banská Bystrica. Križovania tokov budú realizované prekopaním a uložením do chráničky minimálne 1 m pod dnom vodného toku. Križovanie cesty II. triedy č. II/548 vo vlastníctve Košického samosprávneho kraja a asfaltových miestnych komunikácií bude zrealizované pretláčaním. Uloženie káblov bude do chráničky z plastových rúr. Trasa VN kábla je situovaná na pozemkoch druhu trvalé trávne porasty, orná pôda, ostatné plochy, lesné pozemky, vodné plochy a zastavané plochy a nádvoría.

Na prerokovanie návrhu mesto Medzev v súlade s § 36 ods. 1 stavebného zákona

### **n a r i a d' u j e**

ústne pojednávanie spojené s miestnym zisťovaním na deň

**29. mája /utorok/ 2018 o 9,00 hod.**

so stretnutím účastníkov konania a dotknutých orgánov v zasadačke Mestského úradu v Medzeve, Štóska 6, Medzev.

Účastníci konania a dotknuté orgány môžu svoje námietky a pripomienky k predmetu konania predložiť písomne na tunajšie mesto, najneskôr pri ústnom pojednávaní, inak k nim nebude prihliadnuté.

Ak dotknutý orgán v určenej lehote neoznámí svoje stanovisko k umiestneniu stavby, má za to, že s umiestnením stavby z hľadiska ním sledovaných záujmov súhlasí.

Do dokladov žiadosti a projektovej dokumentácie možno nahliadnuť na Spoločnom obecnom úrade v Medzeve, Štóska 6 v stránkových dňoch /pondelok, streda/ v čase od 9.00 hod. - 11.30 hod. a 13.30 hod. - 15.00 hod./.

Ak sa niektorý z účastníkov konania nechá v konaní zastupovať, musí jeho zástupca predložiť písomnú plnú moc s overeným podpisom toho účastníka konania, ktorý sa nechá zastupovať.


Toto oznámenie má povahu verejnej vyhlášky podľa § 36 ods. 4 stavebného zákona z dôvodu veľkého počtu účastníkov konania a musí byť vyvesené po dobu 15 dní na úradnej tabuli obce. Posledný deň tejto lehoty je dňom doručenia. Obec zverejňuje písomnosť súčasne na svojom webovom sídle. Na úradnú tabuľu spolu s oznámením sa vyvesí situačný výkres na


podklade katastrálnej mapy, na ktorom je znázornená trasa VN vedenia.

Okruh účastníkov konania, ktorým verejná vyhláška smeruje:

1. Právnické osoby a fyzické osoby, ktorých vlastnícke alebo iné práva k pozemkom na ktorých je stavba situovaná, ako aj k susedným pozemkom môžu byť rozhodnutím priamo dotknuté.

Po uplynutí vývesnej lehoty a vyznačení dátumu zvesenia tejto verejnej vyhlášky je potrebné ju doručiť späť na stavebný úrad v meste Medzev.



  
JUDr. Valéria Flachbartová  
primátorka mesta

Doručí sa:

1. Mesto Medzev, Štóska 6, 044 25 Medzev
2. Obec Jasov, Námestie sv. Floriána č. 1, 044 23 Jasov
3. Obec Poproč, Školská č. 2, 044 24 Poproč
4. Obec Vyšný Medzev, Hrdinov SNP č. 152, 044 25 Medzev
5. ENERPRO, s.r.o., Miškovecká 6, Košice
6. Východoslovenská distribučná, a.s., Mlynská 31, Košice
7. Košický samosprávny kraj, Námestie Maratónu mieru 1, Košice
8. Slovenský vodohospodársky podnik, š.p., OZ Košice, SPHaB, Medzi mostami 2, Košice
9. Slovenský pozemkový fond, Regionálny odbor, Letná 27, Košice
10. Lesy SR, š.p., OZ Košice, Moyzesova 18, Košice
11. Rád premonštrátov-Opátstvo Jasov, Podzámok 28, Jasov
12. Železnice SR, Bratislava, GR, odbor expertízy, Klemensova 8, Bratislava 1

Oznámenie verejnou vyhláškou sa doručuje účastníkom konania a to:


1. Právnické osoby a fyzické osoby, ktorých vlastnícke alebo iné práva k pozemkom, na ktorých je stavba situovaná, ako aj k susedným pozemkom môžu byť rozhodnutím priamo dotknuté.

Vyvesené dňa:

30. 04. 2018

Zvesené dňa:

Pečiatka, podpis



Pečiatka, podpis